СОГЛАСОВАНО:
Директор
БУ «Нижневартовский
медицинский колледж»
_____ П.В. Исупов
«___» _____ 2021г.

УТВЕРЖДАЮ:
Директор
Департамента образования
и молодежной политики
ХМАО-Югры
_____ А.А. Дренин
«___» _____ 2021г.

Паспорт доступности

объекта социальной инфраструктуры (ОСИ)

№1

1. **Общие сведения об объекте**

1.1. Наименование (вид) объекта: **Бюджетное учреждение профессионального образования Ханты-Мансийского автономного округа-Югры «Нижневартовский медицинский колледж»;**

1.2. Адрес объекта: **628616, Российская Федерация, Ханты-Мансийский автономный округ Югра, г. Нижневартовск, ул. Интернациональная, д.3;**

1.3. Сведения о размещении объекта:

- отдельно стоящее здание: **образовательный процесс осуществляется на 4 этажах, общая площадь 3340,4 кв.м;**
- наличие прилегающего земельного участка: **13011,0 кв.м;**

1.4. Год постройки здания: **1995 год, капитальный ремонт не проводился**

1.5. Дата предстоящих плановых ремонтных работ:

текущего: **июль, август 2021 год;**

капитального: **нет**

Сведения об организации, расположенной на объекте

1.6. Название организации (учреждения): **Бюджетное учреждение профессионального образования Ханты-Мансийского автономного округа-Югры «Нижневартовский медицинский колледж»; (БУ «Нижневартовский медицинский колледж»);**

1.7. Юридический адрес организации (учреждения): **628616, Российская Федерация, Ханты-Мансийский автономный округ - Югра, г. Нижневартовск, ул. Интернациональная, д.3; т.8(3466)422125;**

1.8. Основание для пользования объектом (оперативное управление, аренда, собственность): **оперативное управление**;

1.9. Форма собственности (государственная, негосударственная): **государственная;**

1.10. Территориальная принадлежность *{федеральная, региональная, муниципальная*): **региональная;**

1.11. Вышестоящая организация: **Департамент образования и молодежной политики ХМАО-Югры, Департамент по управлению государственным имуществом Ханты-Мансийского автономного округа- Югры;**

1.12. Адрес вышестоящей организации, другие координаты: **628011, Ханты-Мансийский автономный округ - Югра, г.Ханты-Мансийск, ул.Чехова, д.12; телефон: 8(3467) 360-161 электронный адрес: doimp@admhmao.ru;**

2. Характеристика деятельности организации на объекте *(по обслуживанию населения)*

2.1. Сфера деятельности: **образование;**

2.2. Виды оказываемых услуг: **образовательные услуги (85.21);**

2.3. Форма оказания услуг: **на объекте, с длительным пребыванием;**

2.4. Категории обслуживаемого населения по возрасту: **все возрастные категории**;

2.5. Категории обслуживаемых инвалидов: **инвалиды, инвалиды с нарушениями опорнодвигательного аппарата; нарушениями зрения, нарушениями слуха;**

2.6. Плановая мощность: посещаемость (количество обслуживаемых в день) - **450 чел., вместимость - 350 чел., пропускная способность -450 чел.;**

2.7. Участие в исполнении ИГТР инвалида, ребенка-инвалида (да, нет): **да;**

3. Состояние доступности объекта

3.1 Путь следования к объекту пассажирским транспортом: **ООТ «Медицинский колледж» по ул. Интернациональная, по направлению к ул. Зимняя, маршруты:**

Автобусы - № 3, 13, 16, 17, 21;

Маршрутные такси - 13к, 17к, 29;

ООТ «Медицинский колледж» по ул. Интернациональная, по направлению к ул. Северная, маршруты:

Автобусы - № 3, 13, 16, 17, 21;

Маршрутные такси - 13к, 17к, 29;

наличие адаптированного пассажирского транспорта к объекту:

ООТ «Медицинский колледж» по ул. Интернациональная, по направлению к ул. Зимняя, маршруты:

Автобусы - № 3, 13, 16, 17, 21;

ООТ «Медицинский колледж» по ул. Интернациональная, по направлению к ул. Северная, маршруты:

Автобусы - № 3, 13, 16, 17, 21;

(Данные взяты с информационного портала о движении специализированных автобусов, которые оборудованы откидным трапом для заезда инвалидной коляски в салон автобуса, где предусмотрено специальное место для её крепления ((http://www.patp2-nv.ru/monitoring/) (http://www.patp1.ru/map/index.php))

3.2 Путь к объекту от ближайшей остановки пассажирского транспорта:

3.2.1. расстояние до объекта от остановки транспорта: ООТ «Медицинский колледж» по ул. Интернациональная, по направлению к ул. Зимняя, расстояние: **140 м**;

ООТ «Медицинский колледж» по ул. Интернациональная, по направлению к ул. Северная, расстояние **270 м**;

3.2.2. время движения (пешком) ООТ «Медицинский колледж» по ул. Интернациональная, по направлению к ул. Зимняя, время: **3-5 мин;**

ООТ «Медицинский колледж» по ул. Интернациональная, по направлению к ул. Северная, время: **6-8 мин**;

3.2.3. наличие выделенного от проезжей части пешеходного пути *{да, нет):* ООТ «Медицинский колледж» по ул. Интернациональная, по направлению к ул. Зимняя, - **да, адаптирован частично;**

ООТ «Медицинский колледж» по ул. Интернациональная, по направлению к ул. Северная,- **да, адаптирован частично;**

3.2.4. Перекрестки: **есть, регулируемые (светофор со звуковым оповещением);**

3.2.5. Информация на пути следования к объекту: **нет**;

3.2.6. Перепады высоты на пути: **да;**

Их обустройство для инвалидов на коляске: **да** (частично; отсутствует визуальная, контрастная маркировка; высота перепада выше придельной нормы, согласно СП 59.13330.2020; дополнительно - асфальтное покрытие, расположенное на путях следования, требует ремонта);

3.3. Организация доступности объекта для инвалидов — форма обслуживания*

№	Категория инвалидов *{вид нарушения}*	Вариант организации доступности объекта *{формы обслуживания)* *
	Все категории инвалидов и МГН	Б
1	*в том числе инвалиды:*	
2	передвигающиеся на креслах-колясках	ДУ
3	с нарушениями опорно-двигательного аппарата	ДУ
4	с нарушениями зрения	Б
5	с нарушениями слуха	Б
6	с нарушениями умственного развития	Б

** - указывается один из вариантов: «А», «Б», «ДУ», «ВНД»*

3.4 Состояние доступности основных структурно-функциональных зон

№	Основные структурно-функциональные зоны	Состояние доступности, в том числе для основных категорий инвалидов**
1	Территория, прилегающая к зданию (участок)	ДЧ-И (К, О, Г, У) ВНД (С)
2	Вход (входы) в здание	ДУ (Г, У) ДУ (О, С) ВНД (К)
3	Путь (пути) движения внутри здания (в т.ч. пути эвакуации)	ДЧ-И (Г) ДУ(У) ВНД (К, О, С)
4	Зона целевого назначения здания (целевого посещения объекта)	ДУ (К, О, У С, Г)
5	Санитарно-гигиенические помещения	ДУ(У) ВНД (К, О, С, Г)
6	Система информации и связи (на всех зонах)	ДЧ-И (К, О) ДУ (У) ВНД (Г, С)
7	Пути движения к объекту (от остановки транспорта)	---

*** Указывается: ДП-В - доступно полностью всем; ДП-И (К, О, С, Г, У) - доступно полностью избирательно (указать категории инвалидов); ДЧ-В - доступно частично всем; ДЧ-И (К, О, С, Г, У) - доступно частично избирательно (указать категории инвалидов); ДУ - доступно условно, ВНД - временно недоступно*

3.5. Итоговое заключение о состоянии доступности ОСИ:

В части СФЗ Доступно условно:

Требования нормативных документов в планировании и строительстве не выполнены, в части, технически невозможны: Решение об условной доступности принимается при исполнении следующих условий:

- согласование с представителями потребителя (ООИ) в качестве приемлемых имеющиеся нарушения некоторых параметров структурно-функциональных элементов;

- при организации помощи инвалиду (другому МГН) со стороны сотрудников учреждения для получения услуги на этом объекте, в том числе при использовании дополнительных индивидуальных технических средств (например, шагающего подъемника, «скаломобиля»);

- при организации иной альтернативной формы обслуживания (на дому, в другом месте пребывания инвалида, дистанционно, в другом учреждении);

В части СФЗ Доступно частично - избирательно (не все нозологии инвалидности);

1) Соответствие нормативам лишь основных функциональных зон (досягаемости мест целевого назначения) для отдельных категорий инвалидов

2) Организованы специально выделенные пути и места обслуживания для отдельных категорий инвалидов, а также специальные участков для их обслуживания - по варианту "Б" (СП 35-101-2001, Актуализированная редакция СП 59.13330.2020)

В части СФЗ Временно недоступно -

* Архитектурно-планировочные и организационные решения отсутствуют либо ранее данные не выполнены, требуют дополнительных согласований:

- параметры структурно-планировочных элементов не соответствуют нормативным требованиям;

- нет альтернативных форм обслуживания;

4. Управленческое решение

4.1. Рекомендации по адаптации основных структурных элементов объекта

№	Основные структурно-функциональные зоны объекта	Рекомендации по адаптации объекта *{вид работы)**
1	Территория, прилегающая к зданию (участок)	Текущий ремонт
2	Вход (входы) в здание	Текущий ремонт
3	Путь (пути) движения внутри здания (в т.ч. пути эвакуации)	Текущий ремонт
4	Зона целевого назначения здания (целевого посещения объекта)	Текущий ремонт
5	Санитарно-гигиенические помещения	Текущий ремонт
6	Система информации на объекте (на всех зонах)	Текущий ремонт
7	Пути движения к объекту (от остановки транспорта)	Технические решения невозможны
	Все зоны и участки	---

*- *указывается один из вариантов (видов работ): не нуждается; ремонт (текущий, капитальный); индивидуальное решение с ТСР; технические решения невозможны — организация альтернативной формы обслуживания*

4.2. Период проведения работ: **2021-2025**;

в рамках исполнения: Приложения №1 к Паспорту доступности объекта в приоритетных сферах жизнедеятельности инвалидов и других маломобильных групп населения: **график проведения работ по адаптации;**

4.3. Ожидаемый результат (по состоянию доступности) после выполнения работ по адаптации: **ДЧ-И (Доступно частично избирательно);**

Оценка результата исполнения программы, плана (по состоянию доступности): ДУ (Доступно условно);

4.4. Для принятия решения требуется, не требуется *(нужное подчеркнуть);* **согласование: общественные объединения инвалидов (их территориальные подразделения);**

Имеется заключение уполномоченной организации о состоянии доступности объекта (наименование документа и выдавшей его организации, дата), прилагается:

4.5. Информация размещена (обновлена) на Карте доступности субъекта РФ дата: приложение №2 к Паспорту доступности объекта в приоритетных сферах жизнедеятельности инвалидов и других маломобильных групп населения: График контрольных проверок (оценка результат исполнения плана по адаптации, с размещением (обновлением) информации на картах доступности: www.zhit-vmeste.ru, www.kartadostupnosti.ru; www.tismgr.admhmao.ru);

5. Особые отметки

Паспорт сформирован на основании:

1. Анкеты (*информации об объекте*) от 20.07.2021 г;
2. Акта обследования объекта от 20.07.2021 г;
3. Решения Комиссии от 20.07.2021 г;

Приложение А. 1

УТВЕРЖДАЮ:
Директор
БУ «Нижневартовский
медицинский колледж»

_____ /П.В. Исупов/
«20» июля 2021 г.

Анкета

(информация об объекте социальной инфраструктуры)
к паспорту доступности ОСИ

1. **Общие сведения об объекте**

1.1. Наименование (вид) объекта: **Бюджетное учреждение профессионального образования Ханты-Мансийского автономного округа-Югры «Нижневартовский медицинский колледж»;**

1.2. Адрес объекта: **628616, Российская Федерация, Ханты-Мансийский автономный округ Югра, г. Нижневартовск, ул. Интернациональная, д.3;**

1.3. Сведения о размещении объекта:

- отдельно стоящее здание: **образовательный процесс осуществляется на 4 этажах, общая площадь 3340,4 кв.м;**
- наличие прилегающего земельного участка: **13011,0 кв.м;**

1.4. Год постройки здания: **1995 год, капитальный ремонт не проводился**

1.5. Дата предстоящих плановых ремонтных работ:

текущего: **июль, август 2021 год;**

капитального: **нет**

Сведения об организации, расположенной на объекте

1.6. Название организации (учреждения): **Бюджетное учреждение профессионального образования Ханты-Мансийского автономного округа-Югры «Нижневартовский медицинский колледж»; (БУ «Нижневартовский медицинский колледж»);**

1.7. Юридический адрес организации (учреждения): **628616, Российская Федерация, Ханты-Мансийский автономный округ - Югра, г. Нижневартовск, ул. Интернациональная, д.3; т.8(3466)422125;**

1.8. Основание для пользования объектом (оперативное управление, аренда, собственность): **оперативное управление**;

1.9. Форма собственности (государственная, негосударственная): **государственная;**

1.10. Территориальная принадлежность *{федеральная, региональная, муниципальная*): **региональная;**

1.11. Вышестоящая организация: **Департамент образования и молодежной политики ХМАО-Югры, Департамент по управлению государственным имуществом Ханты-Мансийского автономного округа- Югры;**

1.12. Адрес вышестоящей организации, другие координаты: **628011, Ханты-Мансийский автономный округ - Югра, г.Ханты-Мансийск, ул.Чехова, д.12; телефон: 8(3467) 360-161 электронный адрес: doimp@admhmao.ru;**

2. Характеристика деятельности организации на объекте *(по обслуживанию населения)*

2.1. Сфера деятельности: **образование;**

2.2. Виды оказываемых услуг: **образовательные услуги (85.21);**

2.3. Форма оказания услуг: **на объекте, с длительным пребыванием;**

2.4. Категории обслуживаемого населения по возрасту: **все возрастные категории**;

2.5. Категории обслуживаемых инвалидов: **инвалиды, инвалиды с нарушениями опорнодвигательного аппарата; нарушениями зрения, нарушениями слуха;**

2.6. Плановая мощность: посещаемость (количество обслуживаемых в день) - **450 чел., вместимость - 350 чел., пропускная способность -450 чел.;**

2.7. Участие в исполнении ИГТР инвалида, ребенка-инвалида (да, нет): **да;**

3. Состояние доступности объекта

3.1 Путь следования к объекту пассажирским транспортом: **ООТ «Медицинский колледж» по ул. Интернациональная, по направлению к ул. Зимняя, маршруты:**

Автобусы - № 3, 13, 16, 17, 21;

Маршрутные такси - 13к, 17к, 29;

ООТ «Медицинский колледж» по ул. Интернациональная, по направлению к ул. Северная, маршруты:

Автобусы - № 3, 13, 16, 17, 21;

Маршрутные такси - 13к, 17к, 29;

наличие адаптированного пассажирского транспорта к объекту:

ООТ «Медицинский колледж» по ул. Интернациональная, по направлению к ул. Зимняя, маршруты:

Автобусы - № 3, 13, 16, 17, 21;

ООТ «Медицинский колледж» по ул. Интернациональная, по направлению к ул. Северная, маршруты:

Автобусы - № 3, 13, 16, 17, 21;

(Данные взяты с информационного портала о движении специализированных автобусов, которые оборудованы откидным трапом для заезда инвалидной коляски в салон автобуса, где предусмотрено специальное место для её крепления ((http://www.patp2-nv.ru/monitoring/) (http://www.patp1.ru/map/index.php))

3.2 Путь к объекту от ближайшей остановки пассажирского транспорта:

3.2.1. расстояние до объекта от остановки транспорта: ООТ «Медицинский колледж» по ул. Интернациональная, по направлению к ул. Зимняя, расстояние: **140 м**;

ООТ «Медицинский колледж» по ул. Интернациональная, по направлению к ул. Северная, расстояние **270 м**;

3.2.2. время движения (пешком) ООТ «Медицинский колледж» по ул. Интернациональная, по направлению к ул. Зимняя, время: **3-5 мин;**

ООТ «Медицинский колледж» по ул. Интернациональная, по направлению к ул. Северная, время: **6-8 мин**;

3.2.3. наличие выделенного от проезжей части пешеходного пути *{да, нет):* ООТ «Медицинский колледж» по ул. Интернациональная, по направлению к ул. Зимняя, - **да, адаптирован частично;**

ООТ «Медицинский колледж» по ул. Интернациональная, по направлению к ул. Северная,- **да, адаптирован частично;**

3.2.4. Перекрестки: **есть, регулируемые (светофор со звуковым оповещением);**
3.2.5. Информация на пути следования к объекту: **нет**;
3.2.6. Перепады высоты на пути: **да;**

Их обустройство для инвалидов на коляске: **да** (частично; отсутствует визуальная, контрастная маркировка; высота перепада выше придельной нормы, согласно СП 59.13330.2020; дополнительно - асфальтное покрытие, расположенное на путях следования, требует ремонта);

3.4. Организация доступности объекта для инвалидов — форма обслуживания*

№	Категория инвалидов *{вид нарушения)*	Вариант организации доступности объекта *{формы обслуживания)* *
	Все категории инвалидов и МГН	Б
1	*в том числе инвалиды:*	
2	передвигающиеся на креслах-колясках	ДУ
3	с нарушениями опорно-двигательного аппарата	ДУ
4	с нарушениями зрения	Б
5	с нарушениями слуха	Б

6	с нарушениями умственного развития	Б

* - *указывается один из вариантов: «А», «Б», «ДУ», «ВНД»*

3.4 Состояние доступности основных структурно-функциональных зон

№	Основные структурно-функциональные зоны	Состояние доступности, в том числе для основных категорий инвалидов**
1	Территория, прилегающая к зданию (участок)	ДЧ-И (К, О, Г, У) ВНД (С)
2	Вход (входы) в здание	ДУ (Г, У) ДУ (О, С) ВНД (К)
3	Путь (пути) движения внутри здания (в т.ч. пути эвакуации)	ДЧ-И (Г) ДУ(У) ВНД (К, О, С)
4	Зона целевого назначения здания (целевого посещения объекта)	ДУ (К, О, У С, Г)
5	Санитарно-гигиенические помещения	ДУ(У) ВНД (К, О, С, Г)
6	Система информации и связи (на всех зонах)	ДЧ-И (К, О) ДУ (У) ВНД (Г, С)
7	Пути движения к объекту (от остановки транспорта)	---

*** Указывается: ДП-В - доступно полностью всем; ДП-И (К, О, С, Г, У) - доступно полностью избирательно (указать категории инвалидов); ДЧ-В - доступно частично всем; ДЧ-И (К, О, С, Г, У) - доступно частично избирательно (указать категории инвалидов); ДУ - доступно условно, ВНД - временно недоступно*

3.5. Итоговое заключение о состоянии доступности ОСИ:

В части СФЗ Доступно условно:

Требования нормативных документов в планировании и строительстве не выполнены, в части, технически невозможны: Решение об условной доступности принимается при исполнении следующих условий:

- согласование с представителями потребителя (ООИ) в качестве приемлемых имеющиеся нарушения некоторых параметров структурно-функциональных элементов;

- при организации помощи инвалиду (другому МГН) со стороны сотрудников учреждения для получения услуги на этом объекте, в том числе при использовании дополнительных индивидуальных технических средств (например, шагающего подъемника, «скаломобиля»);

- при организации иной альтернативной формы обслуживания (на дому, в другом месте пребывания инвалида, дистанционно, в другом учреждении);

В части СФЗ Доступно частично - избирательно (не все нозологии инвалидности);

- Соответствие нормативам лишь основных функциональных зон (досягаемости мест целевого назначения) для отдельных категорий инвалидов

- Организованы специально выделенные пути и места обслуживания для отдельных категорий инвалидов, а также специальные участков для их обслуживания - по варианту "Б" (СП 35-101-2001, Актуализированная редакция СП 59.13330.2020)

В части СФЗ Временно недоступно -

* Архитектурно-планировочные и организационные решения отсутствуют либо ранее данные не выполнены, требуют дополнительных согласований:

- параметры структурно-планировочных элементов не соответствуют нормативным требованиям;

- нет альтернативных форм обслуживания;

4. Управленческое решение

4.1. Рекомендации по адаптации основных структурных элементов объекта

№	Основные структурно-функциональные зоны объекта	Рекомендации по адаптации объекта *{вид работы)**
1	Территория, прилегающая к зданию (участок)	Текущий ремонт
2	Вход (входы) в здание	Текущий ремонт
3	Путь (пути) движения внутри здания (в т.ч. пути эвакуации)	Текущий ремонт
4	Зона целевого назначения здания (целевого посещения объекта)	Текущий ремонт
5	Санитарно-гигиенические помещения	Текущий ремонт
6	Система информации на объекте (на всех зонах)	Текущий ремонт
7	Пути движения к объекту (от остановки транспорта)	Технические решения невозможны
	Все зоны и участки	---

*- *указывается один из вариантов (видов работ): не нуждается; ремонт (текущий, капитальный); индивидуальное решение с ТСР; технические решения невозможны — организация альтернативной формы обслуживания*

4.2. Период проведения работ: **2021-2025**;

в рамках исполнения: Приложения №1 к Паспорту доступности объекта в приоритетных сферах жизнедеятельности инвалидов и других маломобильных групп населения: **график проведения работ по адаптации;**

4.3. Ожидаемый результат (по состоянию доступности) после выполнения работ по адаптации: **ДЧ-И (Доступно частично избирательно);**

Оценка результата исполнения программы, плана (по состоянию доступности): ДУ (Доступно условно);

4.4. Для принятия решения требуется, не требуется *(нужное подчеркнуть);* **согласование: общественные объединения инвалидов (их территориальные подразделения);**

Имеется заключение уполномоченной организации о состоянии доступности объекта (наименование документа и выдавшей его организации, дата), прилагается:

4.5. Информация размещена (обновлена) на Карте доступности субъекта РФ дата: приложение №2 к Паспорту доступности объекта в приоритетных сферах жизнедеятельности инвалидов и других маломобильных групп населения: График контрольных проверок (оценка результат исполнения плана по адаптации, с размещением (обновлением) информации на картах доступности: www.zhit-vmeste.ru, www.kartadostupnosti.ru; www.tismgr.admhmao.ru);

Директор БУ «Нижневартовский медицинский колледж»_____П.В. Исупов

тел.8(3466)422125

Заместитель директора по АХР _____Н.А. Трифонова

тел.8(3466)422114

(подпись, Ф.И.О., должность; координаты для связи уполномоченного представителя объекта)

СОГЛАСОВАНО:
Директор
БУ «Нижневартовский
медицинский колледж»
_____П.В. Исупов

«____»_____2021г.

УТВЕРЖДАЮ:
Директор
Департамента образования
и молодежной политики
ХМАО-Югры
_____А.А. Дренин

«_____»_____2021г.

Акт обследования
объекта социальной инфраструктуры к паспорту доступности ОСИ

г.Нижневартовск **«20» июля 2021 г.**

1. **Общие сведения об объекте**

1.1. Наименование (вид) объекта: **Бюджетное учреждение профессионального образования Ханты-Мансийского автономного округа-Югры «Нижневартовский медицинский колледж»;**

1.2. Адрес объекта: **628616, Российская Федерация, Ханты-Мансийский автономный округ Югра, г. Нижневартовск, ул. Интернациональная, д.3;**

1.3. Сведения о размещении объекта:

- отдельно стоящее здание: **образовательный процесс осуществляется на 4 этажах, общая площадь 3340,4 кв.м;**
- наличие прилегающего земельного участка**: 13011,0 кв.м;**

1.4. Год постройки здания: **1995 год, капитальный ремонт не проводился**

1.5. Дата предстоящих плановых ремонтных работ:

текущего: **июль, август 2021 год;**

капитального: **нет**

Сведения об организации, расположенной на объекте

1.6. Название организации (учреждения): **Бюджетное учреждение профессионального образования Ханты-Мансийского автономного округа-Югры «Нижневартовский медицинский колледж»; (БУ «Нижневартовский медицинский колледж»);**

1.7. Юридический адрес организации (учреждения): **628616, Российская Федерация, Ханты-Мансийский автономный округ - Югра, г. Нижневартовск, ул. Интернациональная, д.3; т.8(3466)422125;**

1.8. Основание для пользования объектом (оперативное управление, аренда, собственность): **оперативное управление**;

1.9. Форма собственности (государственная, негосударственная): **государственная;**

1.10. Территориальная принадлежность *{федеральная, региональная, муниципальная*): **региональная;**

1.11. Вышестоящая организация: **Департамент образования и молодежной политики ХМАО-Югры, Департамент по управлению государственным имуществом Ханты-Мансийского автономного округа- Югры;**

1.12. Адрес вышестоящей организации, другие координаты: **628011, Ханты-Мансийский автономный округ - Югра, г.Ханты-Мансийск, ул.Чехова, д.12; телефон: 8(3467) 360-161 электронный адрес: doimp@admhmao.ru;**

2. Характеристика деятельности организации на объекте *(по обслуживанию населения)*

2.1. Сфера деятельности: **образование;**

2.2. Виды оказываемых услуг: **образовательные услуги (85.21);**

2.3. Форма оказания услуг: **на объекте, с длительным пребыванием;**

2.4. Категории обслуживаемого населения по возрасту: **все возрастные категории**;

2.5. Категории обслуживаемых инвалидов: **инвалиды, инвалиды с нарушениями опорнодвигательного аппарата; нарушениями зрения, нарушениями слуха;**

2.6. Плановая мощность: посещаемость (количество обслуживаемых в день) - **450 чел., вместимость - 350 чел., пропускная способность -450 чел.;**

2.7. Участие в исполнении ИГТР инвалида, ребенка-инвалида (да, нет): **да;**

3. Состояние доступности объекта

3.1 Путь следования к объекту пассажирским транспортом: **ООТ «Медицинский колледж» по ул. Интернациональная, по направлению к ул. Зимняя, маршруты:**

Автобусы - № 3, 13, 16, 17, 21;

Маршрутные такси - 13к, 17к, 29;

ООТ «Медицинский колледж» по ул. Интернациональная, по направлению к ул. Северная, маршруты:

Автобусы - № 3, 13, 16, 17, 21;

Маршрутные такси - 13к, 17к, 29;

наличие адаптированного пассажирского транспорта к объекту:

ООТ «Медицинский колледж» по ул. Интернациональная, по направлению к ул. Зимняя, маршруты:

Автобусы - № 3, 13, 16, 17, 21;

ООТ «Медицинский колледж» по ул. Интернациональная, по направлению к ул. Северная, маршруты:

Автобусы - № 3, 13, 16, 17, 21;

(Данные взяты с информационного портала о движении специализированных автобусов, которые оборудованы откидным трапом для заезда инвалидной коляски в салон автобуса, где предусмотрено специальное место для её крепления ((http://www.patp2-nv.ru/monitoring/) (http://www.patp1.ru/map/index.php))

3.2 Путь к объекту от ближайшей остановки пассажирского транспорта:

3.2.1. расстояние до объекта от остановки транспорта: ООТ «Медицинский колледж» по ул. Интернациональная, по направлению к ул. Зимняя, расстояние: **140 м**;

ООТ «Медицинский колледж» по ул. Интернациональная, по направлению к ул. Северная, расстояние **270 м**;

3.2.2. время движения (пешком) ООТ «Медицинский колледж» по ул. Интернациональная, по направлению к ул. Зимняя, время: **3-5 мин;**

ООТ «Медицинский колледж» по ул. Интернациональная, по направлению к ул. Северная, время: **6-8 мин**;

3.2.3. наличие выделенного от проезжей части пешеходного пути *{да, нет):* ООТ «Медицинский колледж» по ул. Интернациональная, по направлению к ул. Зимняя, - **да, адаптирован частично;**

ООТ «Медицинский колледж» по ул. Интернациональная, по направлению к ул. Северная,- **да, адаптирован частично;**

3.2.4. Перекрестки: **есть, регулируемые (светофор со звуковым оповещением);**

3.2.5. Информация на пути следования к объекту: **нет**;

3.2.6. Перепады высоты на пути: **да;**

Их обустройство для инвалидов на коляске: **да** (частично; отсутствует визуальная, контрастная маркировка; высота перепада выше придельной нормы, согласно СП 59.13330.2020; дополнительно - асфальтное покрытие, расположенное на путях следования, требует ремонта);

3.5. Организация доступности объекта для инвалидов — форма обслуживания*

№	Категория инвалидов *{вид нарушения)*	Вариант организации доступности объекта *{формы обслуживания)* *
	Все категории инвалидов и МГН	Б
1	*в том числе инвалиды:*	
2	передвигающиеся на креслах-колясках	ДУ
3	с нарушениями опорно-двигательного аппарата	ДУ
4	с нарушениями зрения	Б

5	с нарушениями слуха	Б
6	с нарушениями умственного развития	Б

** - указывается один из вариантов: «А», «Б», «ДУ», «ВНД»*

3.4 Состояние доступности основных структурно-функциональных зон

№	Основные структурно-функциональные зоны	Состояние доступности, в том числе для основных категорий инвалидов**
1	Территория, прилегающая к зданию (участок)	ДЧ-И (К, О, Г, У) ВНД (С)
2	Вход (входы) в здание	ДУ (Г, У) ДУ (О, С) ВНД (К)
3	Путь (пути) движения внутри здания (в т.ч. пути эвакуации)	ДЧ-И (Г) ДУ(У) ВНД (К, О, С)
4	Зона целевого назначения здания (целевого посещения объекта)	ДУ (К, О, У С, Г)
5	Санитарно-гигиенические помещения	ДУ(У) ВНД (К, О, С, Г)
6	Система информации и связи (на всех зонах)	ДЧ-И (К, О) ДУ (У) ВНД (Г, С)
7	Пути движения к объекту (от остановки транспорта)	---

*** Указывается: ДП-В - доступно полностью всем; ДП-И (К, О, С, Г, У) - доступно полностью избирательно (указать категории инвалидов); ДЧ-В - доступно частично всем; ДЧ-И (К, О, С, Г, У) - доступно частично избирательно (указать категории инвалидов); ДУ - доступно условно, ВНД - временно недоступно*

3.5. Итоговое заключение о состоянии доступности ОСИ:

В части СФЗ Доступно условно:

Требования нормативных документов в планировании и строительстве не выполнены, в части, технически невозможны: Решение об условной доступности принимается при исполнении следующих условий:

- согласование с представителями потребителя (ООИ) в качестве приемлемых имеющиеся нарушения некоторых параметров структурно-функциональных элементов;

- при организации помощи инвалиду (другому МГН) со стороны сотрудников учреждения для получения услуги на этом объекте, в том числе при использовании дополнительных индивидуальных технических средств (например, шагающего подъемника, «скаломобиля»);

- при организации иной альтернативной формы обслуживания (на дому, в другом месте пребывания инвалида, дистанционно, в другом учреждении);

В части СФЗ Доступно частично - избирательно (не все нозологии инвалидности);

- Соответствие нормативам лишь основных функциональных зон (досягаемости мест целевого назначения) для отдельных категорий инвалидов

- Организованы специально выделенные пути и места обслуживания для отдельных категорий инвалидов, а также специальные участков для их обслуживания - по варианту "Б" (СП 35-101-2001, Актуализированная редакция СП 59.13330.2020)

В части СФЗ Временно недоступно -

* Архитектурно-планировочные и организационные решения отсутствуют либо ранее данные не выполнены, требуют дополнительных согласований:

- параметры структурно-планировочных элементов не соответствуют нормативным требованиям;

- нет альтернативных форм обслуживания;

4. Управленческое решение

4.1. Рекомендации по адаптации основных структурных элементов объекта

№	Основные структурно-функциональные зоны объекта	Рекомендации по адаптации объекта *{вид работы)**
1	Территория, прилегающая к зданию (участок)	Текущий ремонт
2	Вход (входы) в здание	Текущий ремонт
3	Путь (пути) движения внутри здания (в т.ч. пути эвакуации)	Текущий ремонт
4	Зона целевого назначения здания (целевого посещения объекта)	Текущий ремонт
5	Санитарно-гигиенические помещения	Текущий ремонт
6	Система информации на объекте (на всех зонах)	Текущий ремонт
7	Пути движения к объекту (от остановки транспорта)	Технические решения невозможны
	Все зоны и участки	---

*- *указывается один из вариантов (видов работ): не нуждается; ремонт (текущий, капитальный); индивидуальное решение с ТСР; технические решения невозможны — организация альтернативной формы обслуживания*

4.2. Период проведения работ: **2021-2025**;

в рамках исполнения: Приложения №1 к Паспорту доступности объекта в приоритетных сферах жизнедеятельности инвалидов и других маломобильных групп населения: **график проведения работ по адаптации;**

4.3. Ожидаемый результат (по состоянию доступности) после выполнения работ по адаптации: **ДЧ-И (Доступно частично избирательно);**

Оценка результата исполнения программы, плана (по состоянию доступности): ДУ (Доступно условно);

4.4. Для принятия решения требуется, не требуется *(нужное подчеркнуть)*;**согласование: общественные объединения инвалидов (их территориальные подразделения);**

Имеется заключение уполномоченной организации о состоянии доступности объекта (наименование документа и выдавшей его организации, дата), прилагается:

Информация размещена (обновлена) на Карте доступности субъекта РФ дата: приложение №2 к Паспорту доступности объекта в приоритетных сферах жизнедеятельности инвалидов и других маломобильных групп населения: График контрольных проверок (оценка результат исполнения плана по адаптации, с размещением (обновлением) информации на картах доступности: www.zhit-vmeste.ru, www.kartadostupnosti.ru; www.tismgr.admhmao.ru);

5. Особые отметки

Приложения:

Результаты обследования:

1. Территории, прилегающей к объекту	на 5 л.
2. Входа (входов) в здание	на 8 л.
3. Путей движения в здании	на 8 л.
4. Зоны целевого назначения объекта	на 4 л.
5. Санитарно-гигиенических помещений	на 6 л.
6. Системы информации (и связи) на объекте	на 3 л.
7. Результаты фотофиксации	на 10 л.

Руководитель рабочей группы:

Директор
БУ «Нижневартовский медицинский колледж» Исупов П.В. _____
М.П.

Заместитель директора по АХР
БУ «Нижневартовский медицинский колледж» Трифонова Н.А. _____

Специалист по охране труда
БУ «Нижневартовский медицинский колледж» Медведева Л.А. _____

В том числе:
Председатель общественной организации
«Нижневартовское городское общество слепых» _____/Горбачева С.А./
М.П.

Председатель Ханты-Мансийского регионального отделения
Общероссийской общественной организации инвалидов
«Всероссийское общество глухих» _____/Лазурко С.В./
М.П.

Специалист, аккредитованный в качестве эксперта
в области создания и обеспечения безбарьерной
среды для людей с инвалидностью и
маломобильных групп населения
Системы добровольной сертификации
Общероссийской ОО
«Всероссийское общество инвалидов»
«Мир, доступный для всех» _____/ Пащенко Р.С./
М.П.

Приложение 1
к Акту обследования ОСИ
к паспорту доступности
ОСИ

I Результаты обследования:

1. Территории, прилегающей к зданию (участка): БУ «Нижневартовский медицинский колледж»; 628616, Российская Федерация, Ханты-Мансийский автономный округ - Югра, г. Нижневартовск, ул. Интернациональная, д.3; тел.: 8(3466)42 21 25;

№	Наименование функционально-планировочного элемента	Наличие элемента			Выявленные нарушения и замечания		Работы по адаптации объектов	
		есть/ нет	№ на плане	№ фото	Содержание	Значимо для инвалида (категория)	Содержание	Виды работ
1.1	Вход (входы) на территорию	Есть	---	1	-Отсутствует контрастная маркировка входной калитки; Отсутствует тактильно-контрастные напольные указатели	С	Выполнить нанесение контрастной маркировки входной калитки, обеспечить монтаж тактильных напольных указателей;	- Контрастная маркировка входной калитки (яркая, контрастная покраска опорных столбов калитки и нанесение контрастной, поперечной полосы на полотне самой калитке, на высоте не ниже 1,2 м., не выше 1,5 м.); Дополнительно: Обустроить перед входом (выходом) тактильно-контрастные указатели, выполненные из твердых материалов, не создающим вибрацию при движении по нему, их поверхность должна обеспечивать продольный коэффициент сцепления 0,6 - 0,75 кН/кН, в

								условиях сырой погоды и отрицательных температур - не менее 0,4 кН/кН., выполняющие функцию предупреждения на покрытии пешеходных путей. Их следует размещать на расстоянии 0,8 - 0,9 м до препятствия (доступного входа, начала опасного участка, перед внешней лестницей и т.п.). Глубина предупреждающего указателя должна быть в пределах 0,5 - 0,6 м и входить в общее нормируемое расстояние до препятствия. Указатель должен заканчиваться до препятствия на расстоянии 0,3 м. Указатели должны иметь высоту рифов 5 мм. (СП 59.13330.2020 п. 5.1.10);
1.2	Путь (пути) движения на территории	Есть	---	2,3,4,5, 6	Отсутствует визуальная, контрастная маркировка ограждений путей движения,	К, О, С	Нанести визуальную, контрастную маркировку; привести в норму, согласно	Нанести контрастную маркировку путей движения на территории объекта, а именно, контрастная маркировка бордюрных камней методом окрашивания;

					бордюрных камней; высота перепада выше придельной нормы, согласно СП 59.13330.2020;		требований СП 59.13330.2020 высоты перепадов тротуаров и иных путей движения к объекту;	
1.3	Лестница (наружная)	Нет	---	3	Отсутствует горизонтальная разметка в соответствии с действующими нормами ДД	К, О, С, Г, У	Привести в соответствие с действующими нормами, регламентирующими данное требование (СП 59.13330.2020; ГОСТ Р 51256-2011; ГОСТ Р 52289-2004);	- В зимний период времени обеспечить надлежащую уборку парковочных мест от снежного наста. Дополнительно: нанести горизонтальную разметку (ежегодно (либо по требованию) парковочного места, дополнительно: расширенного парковочного места, и дублирование знака ДД «Инвалид» на асфальтированную поверхность парковки, с соблюдением требований ГОСТ Р 51256-2011 и ГОСТ Р 52289-2004;
1.4	Пандус (наружный)	Нет	---	---	---	---	---	---

1.5	Автостоянка и парковка	Нет	---	---	---	---	---	---
	Общие требования к зоне	Нет	---	7,8,9,10	Отсутствует визуальная, контрастная маркировка; высота перепада выше придельной нормы, согласно СП 59.13330.2020; Бетонное покрытие, расположенное на путях следования, требует ремонта	К, О, С	Нанести визуальную, контрастную маркировку; привести в норму, согласно требований СП 59.13330.2020 высоты перепадов тротуаров и иных путей движения к объекту; Бетонное покрытие, расположенное на путях следования привести в соответствие требованиям ГОСТ 33150-2014 Дороги автомобильные общего пользования. Проектировани е пешеходных и велосипедных дорожек. Общие	Определить круг собственников территорий, на которых расположены пути движения от ближайшей ООТ. Сообщить, собственникам территорий на путях движения от ООТ к объекту, о необходимости незамедлительно привести подконтрольные им участки, в соответствии с требованиями СП и ГОСТ, в связи с оказанием на объекте услуг для людей с инвалидностью и МГН, так как при следовании к объекту для получения услуги возникает риск причинения вреда здоровью людей с инвалидностью и МГН.

							требования	

II Заключение по зоне:

Наименование структурно-функциональной зоны	Состояние доступности* (к пункту 3.4 Акта обследования ОСИ)	Приложение		Рекомендации по адаптации (вид работы)** к пункту 4.1 Акта обследования ОСИ
		№ на плане	№ фото	
Территория, прилегающая к зданию (участок)	ДЧ-И (К, О, Г, У) ВНД (С)	---	1-10	Текущий ремонт

* указывается: ДП-В - доступно полностью всем; ДП-И (К, О, С, Г, У) – доступно полностью избирательно (указать категории инвалидов); ДЧ-В - доступно частично всем; ДЧ-И (К, О, С, Г, У) – доступно частично избирательно (указать категории инвалидов); ДУ - доступно условно, ВНД - недоступно

**указывается один из вариантов: не нуждается; ремонт (текущий, капитальный); индивидуальное решение с ТСР; технические решения невозможны – организация альтернативной формы обслуживания

Комментарий к заключению:

Приложение 2
к Акту обследования ОСИ
к паспорту доступности
ОСИ

I Результаты обследования:

2. Входа (входов) в здание: БУ «Нижневартовский медицинский колледж»; 628616, Российская Федерация, Ханты-Мансийский автономный округ - Югра, г. Нижневартовск, ул. Интернациональная, д.3; тел.: 8(3466)42 21 25;

№	Наименование функционально-планировочного элемента	Наличие элемента			Выявленные нарушения и замечания		Работы по адаптации объектов	
		есть/ нет	№ на плане	№ фото	Содержание	Значимо для инвалида (категория)	Содержание	Виды работ
2.1	Лестница (наружная)	Нет	---	11	- Крыльцо входной группы образует одиночную ступень, что недопустимо, требует замены п.5.1.12, 6.1.2 СП 59.13330.2020; - Ограждения, на лестнице наружной, главного входа, выполнены с нарушением СП. 59.13330.2020, ГОСТ Р 51261-	К, С, О	- Крыльцо входной группы привести в соответствие п.5.1.12, 6.1.2 СП 59.13330.2020; - Ограждение лестницы входной группы объекта, ГОСТ Р 51261-2017 Устройства опорные стационарные реабилитационные; - обеспечить монтаж тактильных напольных указателей;	Важно! Произвести замену ограждения наружной лестницы, расположенной на входной группе, с установкой перил в соответствии с требованиями СП 59.13330.2020, ГОСТ Р 51261-2017, с обязательным наличием нетравмирующих завершений, с удлинением в приделах 0,3 м., относительно марша лестницы. Обустроить перед

					2017; - Отсутствует тактильно-контрастные напольные указатели			входом (выходом) тактильно-контрастные указатели, выполненные из твердых материалов, не создающим вибрацию при движении по нему, их поверхность должна обеспечивать продольный коэффициент сцепления 0,6 - 0,75 кН/кН, в условиях сырой погоды и отрицательных температур - не менее 0,4 кН/кН., выполняющие функцию предупреждения на покрытии пешеходных путей. Их следует размещать на расстоянии 0,8 - 0,9 м до препятствия (доступного входа, начала опасного участка, перед внешней лестницей и т.п.). Глубина предупреждающего указателя должна

								быть в пределах 0,5 - 0,6 м и входить в общее нормируемое расстояние до препятствия. Указатель должен заканчиваться до препятствия на расстоянии 0,3 м. Указатели должны иметь высоту рифов 5 мм. (СП 59.13330.2020 п. 5.1.10);
2.2	Пандус (наружный)	Нет	---	12	Пандус выполнен с нарушением действующих требований СП 59.13330.2020; Уклон пандуса превышает допустимые значения; На поверхности пандуса отсутствует противоскользящие покрытие; Перильное ограждение пандуса выполнено с нарушением ГОСТ Р 51216-	К,О	В рамках исполнения принципа «разумного приспособления» обеспечить ремонт перильного ограждения пандуса в соответствии с требованиями ГОСТ Р 51216-2017, СП 59.13330.2020; Обеспечить наличие противоскользящего покрытия на поверхности пандуса, кнопки системы вызова	- Ремонт ограждения пандуса, с монтажом непрерывных, двухуровневых перил (первый уровень 0,9 м., второй уровень 0,7 м.), по обеим сторонам пандуса. Устанавливаемые поручни должны обладать непрерывным, нетравмирующих завершением, с удлинением в приделах 0,3 м., относительно марша пандуса (СП. 59.13330.2020. п. 6.2.11., ГОСТ Р 51261-2017). Перила

					2017, СП 59.13330.2020; Отсутствует система вызова помощи;		помощи;	должны быть снабжены ригелем, размещенным на высоте не менее 0,1 м., от уровня марша, для выполнения функции «тростеотбойника»; - Обеспечить обустройство противоскользящего настила на поверхности пандуса; - Обеспечить наличие кнопки вызова помощника (в составе системы вызова помощника) с расположением с правой стороны относительно пандуса, на высоте 0,8 м. от уровня пола. Размещение возможно как на стене здания, так и на обособленной стойке. Кнопки системы вызова помощника должны быть выполнены из материалов обеспечивающих всепогодное использование, в

								антивандальном корпусе, с четко определяемой зоной нажатия в диаметре не менее 60 мм;
2.3	Входная площадка (перед дверью)	Есть	---	---	Размер площадки входной группы не соответствует требованиям п.6.1.4. СП 59.13330.2020	К, С, О	Технические решения не возможны, требуются компенсирующие мероприятия, связанные с оказанием ситуативной помощи на объекте;	---
2.4	Дверь (входная)	Есть	---	13	Отсутствует контрастная маркировка дверных проемов с пп . 6.1.7. СП 59.13330.2020 г.	К, С, Г, О, У	Привести в соответствие с пп . 6.1.7. СП 59.13330.2020 г.	Входные двери, доступные для входа инвалидов и МГН, следует проектировать автоматическими, ручными или механическими. Они должны быть хорошо опознаваемыми и иметь знак, указывающий на доступность здания. Целесообразно применение автоматических распашных или раздвижных дверей, если они применяются

								дополнительно к эвакуационным. На путях эвакуации раздвижные двери применяются при условии соблюдения противопожарных требований.
2.5	Тамбур	Есть	---	14,15, 16	Грязезащитное покрытие, расположенное в тамбуре, имеет не закрепленные грани, что не соответствует п.6.2.7 СП 59.13330.2020 Высота порога превышает допустимые значение 0,014м, что не соответствует п. 6.1.5 СП 59.13330.2020;	К	Привести в соответствие с пп .6.1.5, 6.2.7 СП 59.13330.2020 г.;	Грязезащитное покрытие, расположенное на путях движения должно быть плотно закреплены, особенно на стыках полотен и по границе разнородных покрытий, в рамках исполнения п.6.2.7 СП 59.13330.2020; Обеспечить высоту порога, с сохранением притвора дверного полотна, в рамках требований п. 6.1.5 СП 59.13330.2020 (как компенсирующее мероприятие допустимо использование перекатного порогового пандуса) .
	Общие требования к	Есть	---	---	Не допустимо	---	Привести в	В доступных входах в

	зоне				использование аппарелей как средств/устройств для подъема людей с инвалидностью категории К		соответствие с пп .6.1.2 СП 59.13330.2020 г.;	здание (сооружение) следует свести к минимуму разность отметок тротуара и тамбура. При перепаде высот входные площадки кроме лестницы должны иметь пандус. Их поручни должны соответствовать техническим требованиям к опорным стационарным устройствам. При ширине лестниц на основных входах в здание 4,0 м и более следует дополнительно предусматривать разделительные двусторонние поручни. Наружный пандус должен иметь уклон не круче 1:20 (5%). При ограниченном участке застройки или наличии подземных коммуникаций перед входом допускается

								проектировать пандус с уклоном не круче 1:12 (8%) при длине марша не более 6,0 м. Параметры пандуса следует принимать по 5.1.15. Применение для инвалидов вместо пандусов аппарелей не допускается на объекте.

II Заключение по зоне:

Наименование структурно-функциональной зоны	**Состояние доступности* (к пункту 3.4 Акта обследования ОСИ)**	**Приложение**		**Рекомендации по адаптации (вид работы)** к пункту 4.1 Акта обследования ОСИ**
		№ на плане	**№ фото**	
Вход (входы) в здание	ДЧ-И (Г, У) ДУ (О, С) ВНД (К)	---	11-16	Текущий ремонт;

* указывается: ДП-В - доступно полностью всем; ДП-И (К, О, С, Г, У) – доступно полностью избирательно (указать категории инвалидов); ДЧ-В - доступно частично всем; ДЧ-И (К, О, С, Г, У) – доступно частично избирательно (указать категории инвалидов); ДУ - доступно условно, ВНД – недоступно

**указывается один из вариантов: не нуждается; ремонт (текущий, капитальный); индивидуальное решение с ТСР; технические решения невозможны – организация альтернативной формы обслуживания

Комментарий к заключению:

Приложение 3
к Акту обследования ОСИ
к паспорту доступности
ОСИ

I Результаты обследования:

3. Пути (путей) движения внутри здания (в т.ч. путей эвакуации): БУ «Нижневартовский медицинский колледж»; 628616, Российская Федерация, Ханты-Мансийский автономный округ - Югра, г. Нижневартовск, ул. Интернациональная, д.3; тел.: 8(3466)42 21 25;

№	Наименование функционально-планировочного элемента	Наличие элемента			Выявленные нарушения и замечания		Работы по адаптации объектов	
		есть/ нет	№ на плане	№ фото	Содержание	Значимо для инвалида (категория)	Содержание	Виды работ
3.1	Коридор (вестибюль, зона ожидания, галерея, балкон)	Есть	---	17,18, 19,20, 21,22, 23	Декоративные элементы оформления интерьера, расположенные вдоль стен на путях движения не соответствуют требованиям п. 6.2.6 СП 59.13330.2020	К, С, Г, О, У	Декоративные элементы оформления интерьера, расположенные вдоль стен на путях движения привести в соответствие требованиям п. 6.2.6 СП 59.13330.2020	- Технические решения не возможны, как компенсирующие мероприятия предусмотреть - размещение системы навигации на объекте, а именно установка мнемосхем этажей по обоим лестничным маршам объекта, с указанием всех структурно-функциональных зон, кабинетов, помещений; Справочно: В вестибюлях общественных

								зданий, с учетом их функционального назначения, следует предусматривать установку информационных терминалов/киосков, информационных табло типа "бегущая строка", телефонных устройств с текстовым выходом для посетителей с нарушением слуха, звуковых и радиоинформаторов и/или тактильных и с речевым дублированием информации мнемосхем для посетителей с нарушением зрения. Перечень устанавливается в задании на проектирование. С использованием указанных средств должны быть оснащены (5% общего числа, но не менее одной справочной всех видов, билетные

								кассы массовой продажи и т.п. для информации о предоставляемых услугах; В рамка исполнения п. 6.2.6 СП 59.13330.2020 декоративные элементы, размещаемые в габаритах путей движения на стенах и других вертикальных поверхностях, должны иметь закругленные края и не выступать более чем на 0,1 м на высоте от 0,7 до 2,1 м от уровня пола;
3.2	Лестница (внутри здания)	Есть	---	24,25, 26,27, 28,29	Перила лестничных маршей не соответствуют предъявляемым требованиям СП 59.13330.2020, ГОСТ); Отсутствует контрастная маркировка оконечных	С, О	Предусмотреть возможность замены перильного ограждения лестничных маршей с приведением в соответствие действующим требованиям ГОСТ и сводов правил, регламентирующих данную категорию;	- Требуется замена ограждения маршевых лестниц, расположенных между этажами здания, с установкой одноуровневых поручней (высота 0,9 м.) снабженных нетравмирующих завершением, с удлинением в приделах 0,3 м.,

					ступеней лестничных маршей; Отсутствует тактильная маркировка продолжительности лестничных маршей;		После проведения вышеуказанных работ, обеспечить наличие тактильно-контрастной и контрастной маркировки лестничных маршей;	относительно марша лестницы (СП. 59.13330.2020. р. 5., п.5.1., ГОСТ Р 51261).- Обустройство противоскользящей полосы на проступях ступеней каждого лестничного марша. Краевые ступени лестничного марша обустроить одной или несколькими противоскользящими полосами, контрастными с поверхностью ступени, (например желтого цвета), имеющие общую ширину в приделах 0,08 – 0,1 м. Расстояние между контрастной полосой и краем ступени – от 0,03 до 0,04 м. Промежуточные ступени допускается обустраивать одной противоскользящей полосой, шириной до 0,03 м. Цвет полосы применяется как контрастный, так и

								нейтральный либо в тон поверхности проступи (СП 59.13330.2020 п. 5.1.12); Дополнительно: - Перила каждого лестничного марша обеспечить тактильными указателями продолжительности пути, расположенными по схеме – I, II, III (Где I – начало пути, II – середина пути, III- окончание пути. Тактильные символы I и III наносятся не менее чем за 0,3 м. до окончания перепадов высот)
3.3	Пандус (внутри здания)	Нет	---	---	---	---	---	---
3.4	Лифт пассажирский (или подъемник)	Нет	---	---	---	---	---	---
3.5	Дверь	Есть	---	30,31, 32	Отсутствуют контрастные сочетания цветов в применяемом оборудовании: (Дверь-стена,	С, К, О	Обеспечить контрастную маркировку дверных проемов всех помещений участвующих в процессе предоставления	Обеспечить специальные устройства (пандус перекатной/пороговый) либо замену дверей с учетом требований п. 6.1.5 СП

					дверь-ручка.), не соответствует п. 6.4.1. СП 59.13330.2020 Высота порога превышает допустимые значение 0,014м, что не соответствует п. 6.1.5 СП 59.13330.2020		услуг людям с инвалидностью и МГН;	59.13330.2020; - Обеспечить контрастную маркировку дверного проема, либо лентой, либо методом окрашивания не менее 50 мм шириной по периметру проема, в рамках исполнения, дополнительно нанести контрастную маркировку ручек двери, в рамках исполнения п. 6.4.1. СП 59.13330.2020
3.6	Пути эвакуации (в т.ч. зоны безопасности)	Есть	---	33,34, 35,36, 37	Отсутствует специальное оборудование для организации эвакуации, в случаи возникновения ЧС, для различных нозологий инвалидности и МГН;	К, О, С, Г, У	Обеспечить наличие специализированного оборудования для оперативной эвакуации посетителей, включая людей с инвалидностью всех категорий и МГН;	- Оборудовать эвакуационные выходы, с учетом перепадов высоты, переносными, пандусами, для обеспечения своевременной эвакуации пациентов в случае возникновения ЧС; - Размещение тактильной таблички с нанесением пиктограммы «эвакуационный выход» размером не

								менее 200х200 мм; - Размещение тактильной таблички с нанесением пиктограммы «направление движения» размером не менее 150х150 мм с размещением на путях движения по направлению к эвакуационных выходам; Обеспечить на объекте, в рамках исполнения требований ГОСТ 12.1.004-91, ГОСТ Р 12.2.143-2009, а именно: наличие фотолюминесцентной эвакуационной системы с размещением на путях движения и эвакуации посетителей, включая людей с инвалидность и МГН; Обеспечить расчетное количество

								Эвакуационных кресел(ЭЛКС) Самоспас;
	Общие требования к зоне	Есть	---	---	Нарушение действующих норм СП 59.13330.2020 не выявлено	К, О, С, Г, У	---	---

II Заключение по зоне:

Наименование структурно-функциональной зоны	Состояние доступности* (к пункту 3.4 Акта обследования ОСИ)	Приложение		Рекомендации по адаптации (вид работы)** к пункту 4.1 Акта обследования ОСИ
		№ на плане	№ фото	
Путь (пути) движения внутри здания (в т.ч. путей эвакуации)	ДЧ-И (Г) ДУ (У) ВНД (К, О, С)	---	17-37	Текущий ремонт;

* указывается: ДП-В - доступно полностью всем; ДП-И (К, О, С, Г, У) – доступно полностью избирательно (указать категории инвалидов); ДЧ-В - доступно частично всем; ДЧ-И (К, О, С, Г, У) – доступно частично избирательно (указать категории инвалидов); ДУ - доступно условно, ВНД - недоступно

**указывается один из вариантов: не нуждается; ремонт (текущий, капитальный); индивидуальное решение с ТСР; технические решения невозможны – организация альтернативной формы обслуживания

Комментарий к заключению:

Обеспечить проведение аудита в области предупреждения причинения вреда при формировании и обеспечении безбарьерной среды для инвалидов и маломобильных групп населения.

Приложение 4
к Акту обследования ОСИ
к паспорту доступности
ОСИ

I Результаты обследования:

4. Зоны целевого назначения здания (целевого посещения объекта)): БУ «Нижневартовский медицинский колледж»; 628616, Российская Федерация, Ханты-Мансийский автономный округ - Югра, г. Нижневартовск, ул. Интернациональная, д.3; тел.: 8(3466)42 21 25;;

№	Наименование функционально-планировочного элемента	Наличие элемента			Выявленные нарушения и замечания		Работы по адаптации объектов	
		есть/ нет	№ на плане	№ фото	Содержание	Значимо для инвалида (категория)	Содержание	Виды работ
4.1	Кабинетная форма обслуживания	Есть	---	38,39, 40,41, 42,43 44,45 46	Отсутствует специализированное оборудование для обеспечения доступа к услуге, людей с инвалидностью категорий С, Г	С, Г	Обеспечить наличие специализированного оборудования для обеспечения доступа к услуге, людей с инвалидностью категорий С, Г	- Обеспечить наличие увеличительной аппаратуры (видеоувеличитель либо линза Френеля и т.д.), переносных индукционных петель, для обеспечения доступа к информации для пациентов имеющих инвалидность по зрению и слуху;
4.2	Зальная форма обслуживания	Есть	---	47,48, 49,50	Отсутствует нормативная ширина проходов, регламентирова	---	Привести в соответствие с действующими нормами СП 59.13330.2020	Обеспечить расстановку столов, (требуется использование специализированной

					нных нормами СП 5913330.2016			мебели, вспомогательного оборудования и инвентаря. Оборудование должно обеспечивать беспрепятственное движение инвалидов. Ширина прохода не менее 1,1 м., для обеспечения свободного огибания при проезде кресла-коляски;
4.3	Прилавочная форма обслуживания	Нет	---	---	---	---	---	---
4.4	Форма обслуживания с перемещением по маршруту	Нет	---	---	---	---	---	---
4.5	Кабина индивидуального обслуживания	Нет	---	---	---	---	---	---
4.6	Место приложения труда	Нет	---	---	---	---	---	---
4.7	Жилые помещения	Нет	---	---	---	---	---	---
	Общие требования к зоне	Есть	---	---	Нарушение действующих норм СП 59.13330.2020	К, О, С, Г, У	Привести в соответствие с действующими нормами, регламентирующим	Обеспечить расстановку столов, (требуется использование специализированной

							и данное требование (СП 59.13330.2020);	мебели, вспомогательного оборудования (увеличители, линзы Френеля и д.р.) инвентаря и оборудования должна обеспечивать беспрепятственное движение инвалидов. Ширина прохода не менее 1,1 м., для обеспечения свободного огибания при проезде кресла-коляски;

II Заключение по зоне:

Наименование структурно-функциональной зоны	Состояние доступности* (к пункту 3.4 Акта обследования ОСИ)	Приложение		Рекомендации по адаптации (вид работы)** к пункту 4.1 Акта обследования ОСИ
		№ на плане	№ фото	
Зоны целевого назначения здания (целевого посещения объекта)	ДУ (К, О, У С, Г)	---	38-50	Текущий ремонт;

* указывается: ДП-В - доступно полностью всем; ДП-И (К, О, С, Г, У) – доступно полностью избирательно (указать категории инвалидов); ДЧ-В - доступно частично всем; ДЧ-И (К, О, С, Г, У) – доступно частично избирательно (указать категории инвалидов); ДУ - доступно условно, ВНД - недоступно

**указывается один из вариантов: не нуждается; ремонт (текущий, капитальный); индивидуальное решение с ТСР; технические решения невозможны – организация альтернативной формы обслуживания

Комментарий к заключению:

_____

_____

_____

Приложение 5
к Акту обследования ОСИ
к паспорту доступности
ОСИ

I Результаты обследования:

5. Санитарно-гигиенических помещений: БУ «Нижневартовский медицинский колледж»; 628616, Российская Федерация, Ханты-Мансийский автономный округ - Югра, г. Нижневартовск, ул. Интернациональная, д.3; тел.: 8(3466)42 21 25;;

№	Наименование функционально-планировочного элемента	Наличие элемента			Выявленные нарушения и замечания		Работы по адаптации объектов	
		есть/ нет	№ на плане	№ фото	Содержание	Значимо для инвалида (категория)	Содержание	Виды работ
5.1	Туалетная комната	Есть	---	51,52, 53,54, 55,56, 57,58, 59	В туалете отсутствует комплекс мер для обеспечения доступности в рамках исполнения требований СП 59.13330.2020, а именно: наличие общей уборной (туалета) для посетителей всех нозологий. В случае организации туалета для	К, О, С, Г, У	Привести в соответствие с действующими нормами, регламентирующим и данное требование (СП 59.13330.2020); обеспечить наличие дополнительного, вспомогательного оборудования, необходимого для самостоятельного использования кабины уборной людьми с различными нозологиями	- В рамках обеспечения доступности услуг, сегрегированных на 1-м этаже, обеспечить наличие стационарных, откидных опорных поручней для организации туалетной комнаты общего пользования для нужд людей с инвалидностью категорий: К, О, С (поручни размещаются по обеим сторонам унитаза. Уточнение:

					посетителей предусмотреть оснащение согласно требований СП 59.13330.2020;		инвалидности	один поручень откидной, один стационарный, со стороны откидного поручня, на расстоянии 0,8 м (пространство для инвалида колясочника), в целях организации зоны пересаживания, устанавливается дополнительный опорный стационарный поручень (с креплением в стену либо пол, на высоте 0,75 – 0,8 м., от уровня пола)); Раковину, в санитарной кабине, необходимо заменить на специализированную, с монтажом поручня. При монтаже раковины и поручня принять во внимание следующие параметры: Организация пространства для ног (под раковиной) ширина не менее 0,7

								м., глубина не менее 0,5 м., высота не менее 0,8 м. (не допускается использование декоративных элементов, закрывающих систему слива раковины, иных препятствий); Дополнительно предусмотреть установку крючков для одежды, держателей для трости и костылей, специализированных локтевых смесителей, автоматических сушилок для рук. В специализированной кабине предусмотреть свободное пространство диаметром 1,4 м., необходимого для маневрирования кресла - коляски; - Разместить кнопку вызова помощника (в составе системы вызова помощника) с

								расположением в зоне унитаза на высоте 0,8 м. от уровня пола, с установкой, в кабине санузла, в зоне прямой досягаемости. Кнопки системы вызова помощника должны быть выполнены из материалов обеспечивающих влагозащищенность, в антивандальном корпусе, снабжены шнурком, с четко определяемой зоной нажатия в диаметре не менее 60 мм. - Разместить мнемосхему санузла возле входа в помещение, со стороны открывания двери (расположения ручки двери) на высоте 1,2-1,6 метра, с указанием расположения объектов внутри помещения; - Размещение тактильной таблички с нанесением

								пиктограммы доступной универсальной кабины, размером не менее 150х150 мм; - Размещение тактильной таблички с нанесением пиктограммы «вызов помощи» размером не менее 150х150 мм; - Размещение тактильной таблички с нанесением пиктограммы «выход» размером не менее 150х150 мм; - Размещение тактильной таблички с нанесением пиктограммы «направление движения» размером не менее 150х150 мм; Для детализации размещения вышеуказанного оборудования требуется разработка проекта (в составе ПСД);
5.2	Душевая/ ванная комната	Нет	---	---	---	---	---	---
5.3	Бытовая комната (гардеробная)	Нет	---	---	---	---	---	---

	Общие требования к зоне	Нет	---	---	---	---	---	---

II Заключение по зоне:

Наименование структурно-функциональной зоны	Состояние доступности* (к пункту 3.4 Акта обследования ОСИ)	Приложение		Рекомендации по адаптации (вид работы)** к пункту 4.1 Акта обследования ОСИ
		№ на плане	№ фото	
Санитарно-гигиенические помещения	ДУ (У) ВНД (К, О, Г, С)	---	51-59	Текущий ремонт;

* указывается: ДП-В - доступно полностью всем; ДП-И (К, О, С, Г, У) – доступно полностью избирательно (указать категории инвалидов); ДЧ-В - доступно частично всем; ДЧ-И (К, О, С, Г, У) – доступно частично избирательно (указать категории инвалидов); ДУ - доступно условно, ВНД - недоступно

**указывается один из вариантов: не нуждается; ремонт (текущий, капитальный); индивидуальное решение с ТСР; технические решения невозможны – организация альтернативной формы обслуживания

Комментарий к заключению:

Приложение 6
к Акту обследования ОСИ
к паспорту доступности
ОСИ

I Результаты обследования:

6. Системы информации на объекте: БУ «Нижневартовский медицинский колледж»; 628616, Российская Федерация, Ханты-Мансийский автономный округ - Югра, г. Нижневартовск, ул. Интернациональная, д.3; тел.: 8(3466)42 21 25;

№	Наименование функционально-планировочного элемента	Наличие элемента			Выявленные нарушения и замечания		Работы по адаптации объектов	
		есть/ нет	№ на плане	№ фото	Содержание	Значимо для инвалида (категория)	Содержание	Виды работ
6.1	Визуальные средства	Есть	---	60,61, 62,63, 64	Нарушение действующих норм СП 59.13330.2020	К, О, Г, У	Привести в соответствие с действующими нормами, регламентирующим и данное требование (СП 59.13330.2020);	Обеспечить наличие в составе системы навигации на объекте (световой маяк; контрастные маркировки дверей, ручек дверей; информационные таблички и т.д.), фотолюминесцентной эвакуационной системы с размещением на путях движения и эвакуации посетителей, включая людей с инвалидность и МГН;
6.2	Акустические средства	Есть	---	---	Нарушение действующих	К, О, С, У	Привести в соответствие с	- Обеспечить наличие вспомогательных

					норм СП 59.13330.2020		действующими нормами, регламентирующим и данное требование (СП 59.13330.2020);	устройств для безбарьерного общения с людьми с инвалидностью категории «Г»;
6.3	Тактильные средства	Есть	---	65,66	Нарушение действующих норм СП 59.13330.2020	С	Привести в соответствие с действующими нормами, регламентирующим и данное требование (СП 59.13330.2020);	Обеспечить наличие в составе системы навигации на объекте (тактильные мнемосхемы; информационно - тактильные таблички и т.д.)
	Общие требования к зоне	Нет	---	---	---	---	---	---

II Заключение по зоне:

Наименование структурно-функциональной зоны	Состояние доступности* (к пункту 3.4 Акта обследования ОСИ)	Приложение		Рекомендации по адаптации (вид работы)** к пункту 4.1 Акта обследования ОСИ
		№ на плане	№ фото	
Системы информации на объекте	ДЧ-И (К, О) ДУ (У) ВНД (Г, С)	---	60-66	Текущий ремонт;

* указывается: ДП-В - доступно полностью всем; ДП-И (К, О, С, Г, У) – доступно полностью избирательно (указать категории инвалидов); ДЧ-В - доступно частично всем; ДЧ-И (К, О, С, Г, У) – доступно частично избирательно (указать категории инвалидов); ДУ - доступно условно, ВНД - недоступно

**указывается один из вариантов: не нуждается; ремонт (текущий, капитальный); индивидуальное решение с ТСР; технические решения невозможны – организация альтернативной формы обслуживания

Комментарий к заключению:

Приложение 7
к Акту обследования
паспорта доступности
ОСИ

Результаты фотофиксации.

Фото 1

Фото 2

Фото 3

Фото 4

Фото 5

Фото 6

Фото 7

Фото 8

Фото 9



Фото 10

Фото 11

Фото 12

Фото 13



Фото 14

Фото 15



Фото 16

Фото 17

Фото 18

Фото 19

Фото 20

Фото 21

Фото 22

Фото 23

Фото 24

Фото 25

Фото 26

Фото 27

Фото 28

Фото 29

Фото 30



Фото 31

Фото 32



Фото 33

Фото 34

Фото 35

Фото 36

Фото 37

Фото 38

Фото 39

Фото 40

Фото 41

Фото 42

Фото 43

Фото 44

Фото 45

Фото 46

Фото 47

Фото 48

Фото 49

Фото 50

Фото 51

Фото 52

Фото 53

Фото 54



Фото 55

Фото 56

Фото 57

Фото 58

Фото 59

Фото 60

Фото 61

Фото 62

Фото 63

Фото 64

Фото 65

Фото 66



Решение комиссии
«Определение на соответствие объектов социальной инфраструктуры (ОСИ)»

г. Нижневартовск 20.07.2021г.

Комиссией в составе:
Директор
БУ «Нижневартовский медицинский колледж» - Исупов П.В.
Члены комиссии:
Заместитель директора по АХР
БУ «Нижневартовский медицинский колледж» - Трифонова Н.А.
Специалист по охране труда
БУ «Нижневартовский медицинский колледж» - Медведева Л.А.

Цели:

Определение текущего состояния доступности ОСИ для инвалидов всех категорий представителей маломобильных групп населения.

Задачи:

Определение текущего уровня доступности объекта, разработка мероприятий, в том числе компенсирующих, направленных на повышение уровня доступности ОСИ, соблюдением «разумного применения» и «универсального дизайна», действующего законодательства в РФ, регламентирующего данную категорию.

Выводы и предложения:

В части СФЗ Доступно условно:
Требования нормативных документов в планировании и строительстве не выполнены, в части, технически невозможны: Решение об условной доступности принимается при исполнении следующих условий:
- согласование с представителями потребителя (ООИ) в качестве приемлемых имеющиеся нарушения некоторых параметров структурно-функциональных элементов;
- при организации помощи инвалиду (другому МГН) со стороны сотрудников учреждения для получения услуги на этом объекте, в том числе при использовании дополнительных индивидуальных технических средств (например, шагающего подъемника, «скаломобиля»);
- при организации иной альтернативной формы обслуживания (на дому, в другом месте пребывания инвалида, дистанционно, в другом учреждении);

В части СФЗ Доступно частично – избирательно (не все нозологии инвалидности);
1) Соответствие нормативам лишь основных функциональных зон (досягаемости мест целевого назначения) для отдельных категорий инвалидов
2) Организованы специально выделенные пути и места обслуживания для отдельных категорий инвалидов, а также специальные участков для их обслуживания - по варианту "Б" (СП 35-101-2001, Актуализированная редакция СП 59.13330.2016)

В части СФЗ Временно недоступно -
* Архитектурно-планировочные и организационные решения отсутствуют либо ранее данные не выполнены, требуют дополнительных согласований:
- параметры структурно-планировочных элементов не соответствуют нормативным требованиям;
- нет альтернативных форм обслуживания;

Роль	Член комиссии	Решение
Председатель комиссии	Исупов П.В.	
Член комиссии	Трифонова Н.А.	
Член комиссии	Медведева Л.А.	

Приложение А.3

Директор
БУ «Нижневартовский медицинский колледж»

_____ /П.В. Исупов/

«20» июля 2021 г./

График проведения работ по адаптации

Год	Квартал	Управленческое решение (план работ по адаптации)		Примечание
		Перечень мероприятий (Таблицы 4.1; 4.2; 4.3; 4.4.)	Пункт перечня (кратко)	
				При наличии выделения денежных средств
				При наличии выделения денежных средств
				При наличии выделения денежных средств
				При наличии выделения денежных средств
				При наличии выделения денежных средств
				При наличии выделения денежных средств
				При наличии выделения денежных средств
				При наличии выделения денежных средств
				При наличии выделения денежных средств
				При наличии выделения денежных средств
				При наличии выделения денежных средств
				При наличии выделения денежных средств
				При наличии выделения денежных средств
				При наличии выделения денежных средств
				При наличии выделения денежных средств
				При наличии выделения денежных средств

Приложение А.4

Директор
БУ «Нижневартовский медицинский колледж»

_____/П.В. Исупов/

«20» июля 2021 г.

График контрольных проверок (оценка результат исполнения плана по адаптации, с размещением (обновлением) информации на картах доступности: www.zhit-vmeste.ru; www.kartadostupnosti.ru; www. tismgr.admhmao.ru;)

Год	Квартал	Управленческое решение (план работ по адаптации)		Отметка о проведении проверки (исполнено/не исполнено)	Ф.И.О. Эксперта
		Перечень мероприятий (Таблицы 4.1; 4.2; 4.3; 4.4.)	Пункт перечня (кратко)		